

# LEOPOLDSBURG 1° AFDELING

## Sie. B 2 k33
























### Coördinaten Lambert 72

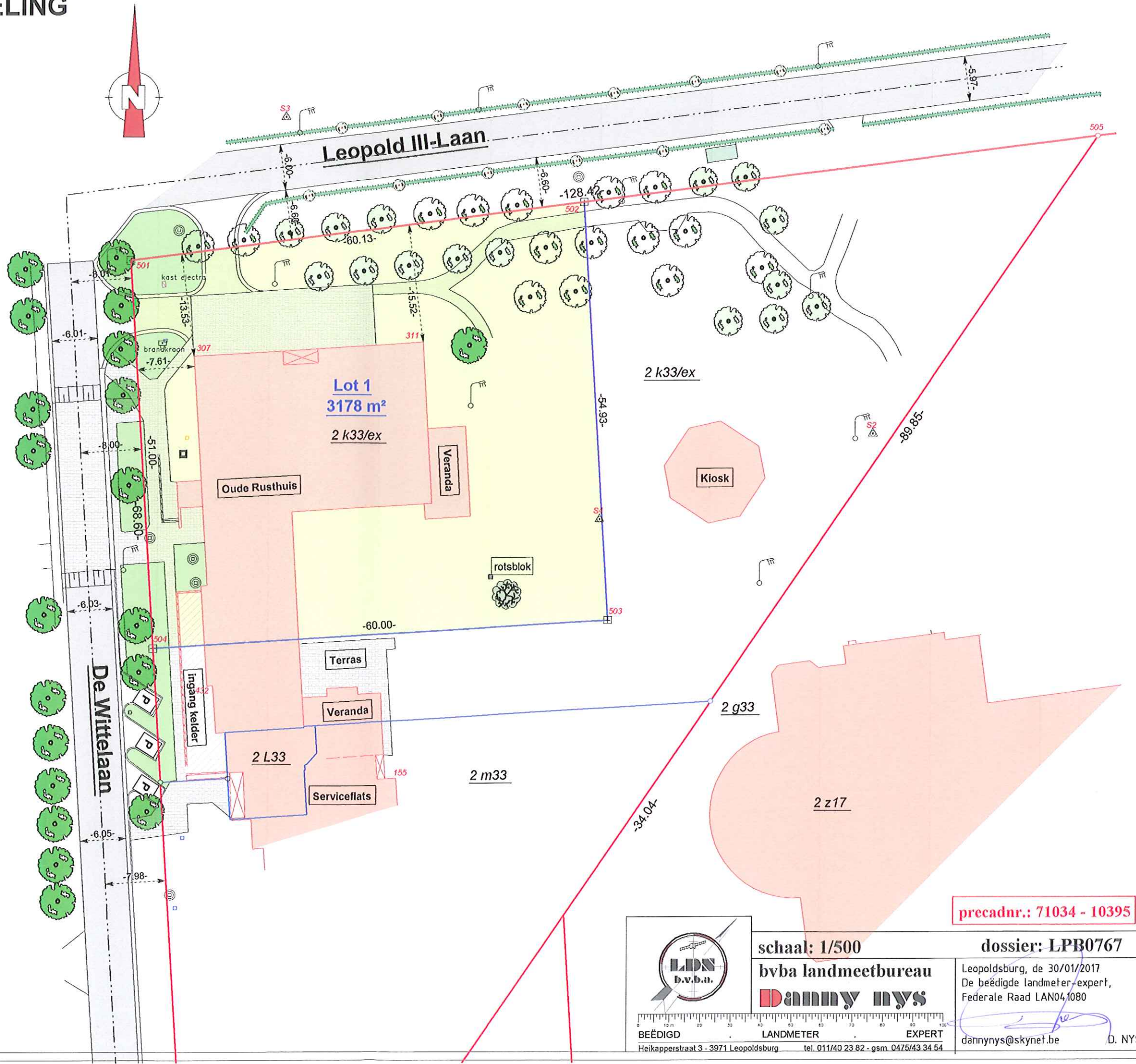
Nr	X	Y	aard	
155	212571.32	200863.87	hh	bp: bestaande grensmaal
307	212544.59	200919.29	hh	np: nieuwe grensmaal
311	212574.70	200921.10	hh	hh: hoek gebouw
432	212546.40	200876.05	hh	mn: meetnagel
501	212536.20	200931.87	np	ng: niet gematerialiseerd
502	212595.86	200939.43	np	
503	212599.18	200884.59	np	
504	212539.29	200880.96	np	
505	212663.60	200948.01	ng	
S2	212634.08	200909.01	mn	
S3	212556.53	200950.66	mn	
S4	212598.05	200897.84	mn	

### beschrijving lijnsegmenten

501-502: bestaande rooilijn, niet gematerialiseerd, plan Aerts 11/12/76
502-503: nieuwe grens, niet gematerialiseerd
503-504: nieuwe grens, niet gematerialiseerd
501-504: bestaande rooilijn, niet gematerialiseerd, plan Aerts 11/12/76

### legende

-  Nieuwe Grensmaal
-  Bestaande Grensmaal
-  Klinknagel
-  Polygoonpunt
-  Hoogte
-  Straatkolk
-  Tv distributie
-  kast electra
-  Inspectieput
-  Verlichtingspaal/electriciteitspaal
-  Loofboom, eik
-  Loofbomen
-  Hydrant/merksteen waterleiding
-  Gas
-  Gracht, beek
-  draad met betonpalen
-  Kasseigoot
-  Haag
-  Draadafsluiting
-  muur / palisade
-  Betonplaten
-  Gebouw
-  Klinkers



precadnr.: 71034 - 10395



schaal: 1/500  
 bvba landmeetbureau  
**Danny nys**

dossier: LPB0767  
 Leopoldsburg, de 30/01/2017  
 De beëdigde landmeter-expert,  
 Federale Raad LAN04.1080

BEËDIGD LANDMETER EXPERT  
 Heikapperstraat 3 - 3971 Leopoldsburg tel. 011/40 23 82 - gsm. 0475/43 34 54

dannynys@skynet.be D. NYS