

GEMEENTE GLABBEEK

PROCES-VERBAAL VAN OPMETING EN AFPALING

Ten jare tweeduizend tweëntwintig, de negende mei
Ondergetekende Lawrens Buyckx, landmeter-expert, wettelijk in de hoedanigheid beëdigd door de Rechtbank van Eerste Aanleg van Leuven,
ingeschreven op het tableau beheerd door de Federale raad van landmeters-experten onder het nummer LAN091407, optredend als zaakvoerder
voor Hagelands Opmetings- en Studieburo bvba, gevestigd Diestsestraat 175 te 3270 Scherpenheuvel, tel. 013/77.21.37 - BTW: BE0 811 505 364

Handelend op verzoek van:

Gemeentebestuur Glabbeek, Grotestraat 33; 3380 Glabbeek
betreffende de percelen, gelegen in de gemeente Glabbeek, 1ste afdeling, sectie C, deel van nummers: 252/n3, 252/r3, 252/s3, 252/k3, 252/h3, 252/e3 en 252/g3
en betreffende het perceel, gelegen in de gemeente Glabbeek, 1ste afdeling, sectie B, deel van nummer 113/w

werd er overgegaan tot het opmeten en vaststellen van de grenzen van

lot 1a zijnde deel van nr. 252/g3
lot 1b zijnde deel van nr. 252/e3
lot 2a zijnde deel van nr. 252/e3
lot 2b zijnde deel van nr. 252/h3
lot 3a zijnde deel van nr. 252/h3
lot 3b zijnde deel van nr. 252/k3
lot 4a zijnde deel van nr. 252/k3
lot 4b zijnde deel van nr. 252/s3
lot 5a zijnde deel van nr. 252/s3
lot 5b zijnde deel van nr. 252/r3
lot 6a zijnde deel van nr. 252/r3
lot 6b zijnde deel van nr. 252/n3
lot 7a zijnde deel van nr. 252/n3
lot 7b zijnde deel van nr. 113/w
lot 8 zijnde deel van nr. 113/w
lot 9 zijnde deel van nr. 252/g3

Na omstandige opmeting en de bijhorende opzoekingen werden de lijnen met

nummers 3-4-5-6-9-10, aangeduid als grenzen van lot 1a
nummers 6-7-8-9, aangeduid als grenzen van lot 1b
nummers 7-8-11-14, aangeduid als grenzen van lot 2a
nummers 11-12-13-14, aangeduid als grenzen van lot 2b
nummers 12-13-15-18, aangeduid als grenzen van lot 3a
nummers 15-16-17-18, aangeduid als grenzen van lot 3b
nummers 16-17-19-22, aangeduid als grenzen van lot 4a
nummers 19-20-21-22, aangeduid als grenzen van lot 4b
nummers 20-21-23-26, aangeduid als grenzen van lot 5a
nummers 23-24-25-26, aangeduid als grenzen van lot 5b
nummers 24-25-27-30, aangeduid als grenzen van lot 6a
nummers 27-28-29-30, aangeduid als grenzen van lot 6b
nummers 28-29-31-34, aangeduid als grenzen van lot 7a
nummers 31-32-33-34, aangeduid als grenzen van lot 7b
nummers 32-33-35-36, aangeduid als grenzen van lot 8
nummers 1-2-3-4, aangeduid als grenzen van lot 9

De overeengekomen grenslijnen hebben volgende eigenschappen:

- de grens 1 - 2, 1 - 4, 3 - 4, 4 - 5, 5 - 6, 6 - 7, 7 - 8, 7 - 11, 11 - 12, 12 - 13, 12 - 15, 15 - 16, 16 - 17, 16 - 19, 19 - 20, 20 - 21, 20 - 23, 23 - 24, 24 - 25, 24 - 27, 27 - 28, 28 - 29, 28 - 31, 31 - 32; 32 - 33, 32 - 35, 35 - 36:
 - Volgens nieuw ontworpen grens op basis van goedgekeurd verkavelingsplan te Glabbeek d.d. 17/01/2022 met referentienummer: OMV_2021173474; niet gematerialiseerd
- de grens 2 - 3, 3 - 10, 8 - 9, 8 - 14, 9 - 10, 13 - 14, 13 - 18, 17 - 18, 17 - 22, 21 - 22, 21 - 26, 25 - 26, 25 - 30, 29 - 30, 29 - 34, 33 - 34, 33 - 36:
 - Volgens metingsplan opgemaakt door landmeter Lawrens Buyckx dd. 26/08/2019 met referentienummer: 24030-10131; niet gematerialiseerd
- de grens 19 - 22, 27 - 30, 31 - 34:
 - Volgens metingsplan opgemaakt door landmeter Paul Frooninckx dd. 22/07/2008 met referentienummer: 24030-10004; niet gematerialiseerd
- de grens 6 - 9:
 - Volgens overtuigende terreinelementen; niet gematerialiseerd
- de grens 11 - 14, 15 - 18, 23 - 26:
 - Op basis van kadastrale perceelsgrenzen; niet gematerialiseerd

De punten 1,2,3,4,7,8,12,13,16,17,20,21,24,25,28,29,32,33,35 en 36 worden gematerialiseerd door middel van een nieuwe grenssteen

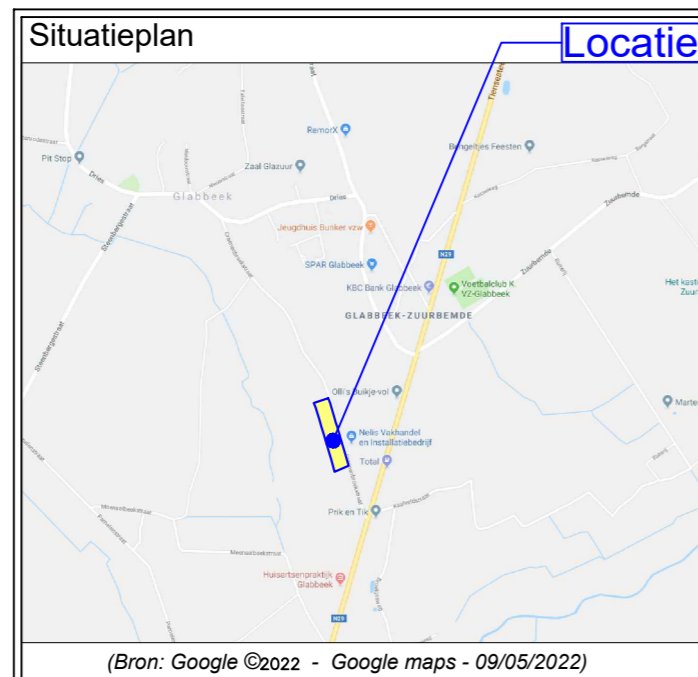
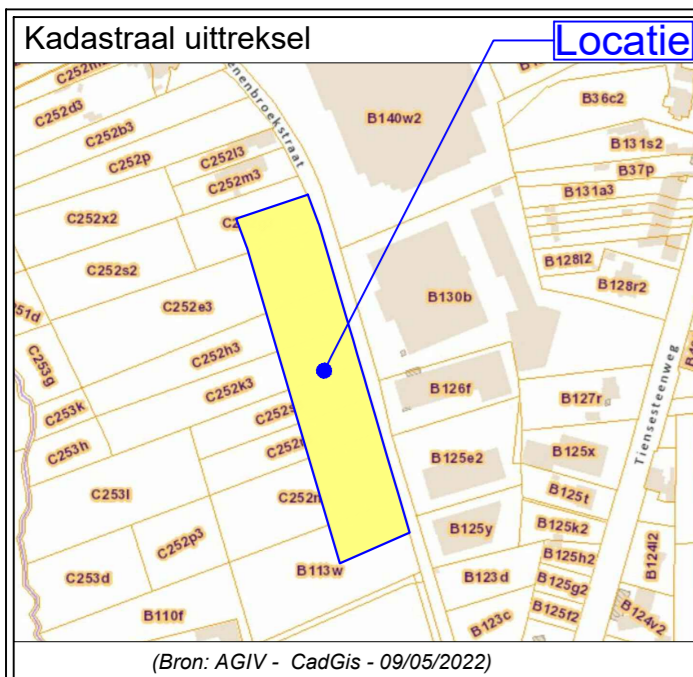
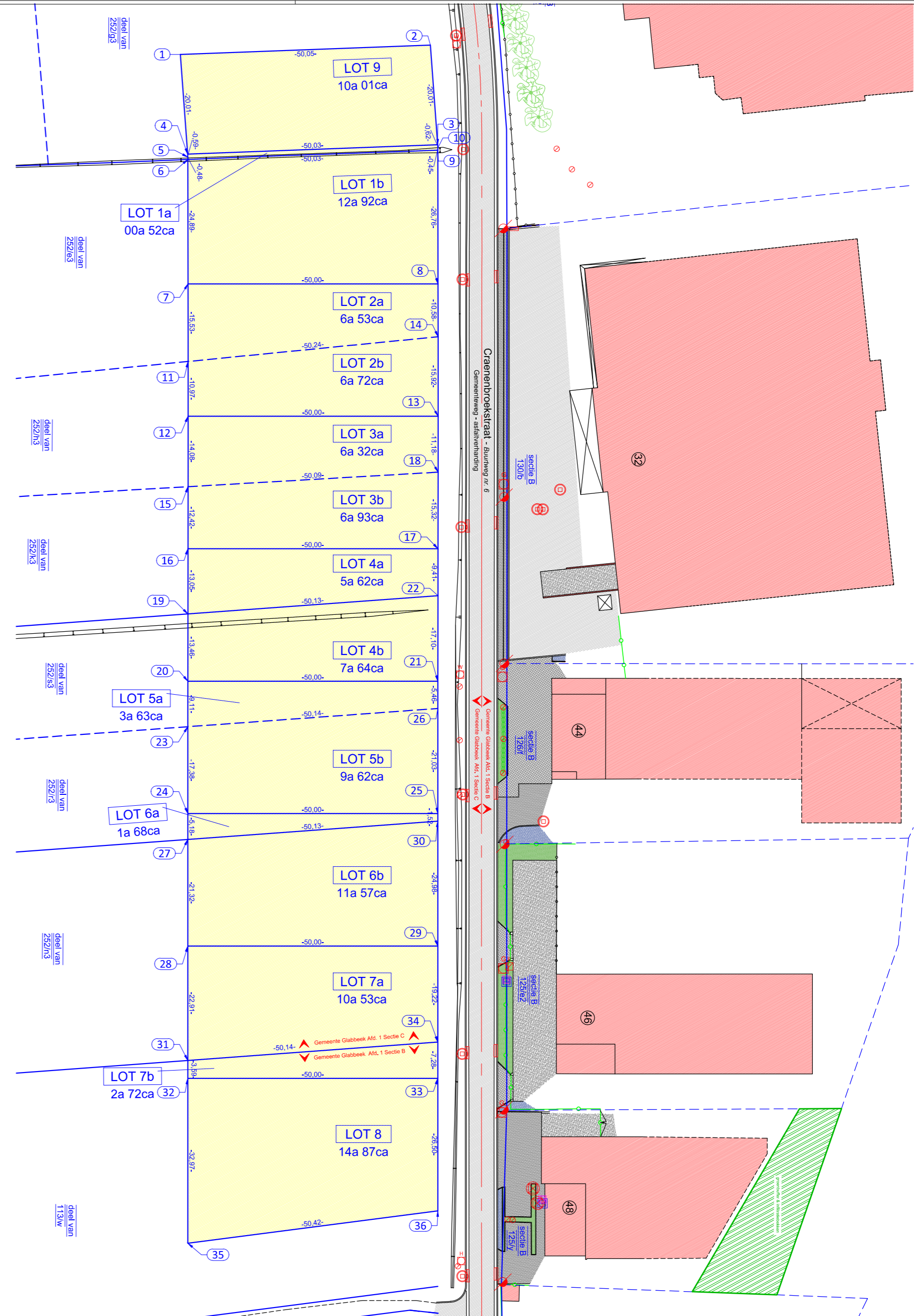
Niet benoemde grenssegmenten zijn niet gematerialiseerd.

Ten bewijze daarvan heb ik, onder dagtekening als in hoofding, huidig proces-verbaal opgesteld en ondertekend om te dienen als naar recht.

Gedaan te Scherpenheuvel-Zichem, de 09/05/2022

Ing. Lawrens Buyckx

COÖRDINATENLIJST (Iamb 72)			
Nr.	X	Y	AARD
1	191182,809	173131,573	Niet gematerialiseerd
2	191230,261	173147,483	Niet gematerialiseerd
3	191237,282	173128,743	Niet gematerialiseerd
4	191189,846	173112,839	Niet gematerialiseerd
5	191190,052	173112,290	Niet gematerialiseerd
6	191190,188	173111,829	Niet gematerialiseerd
7	191197,237	173087,956	Niet gematerialiseerd
8	191245,204	173102,067	Niet gematerialiseerd
9	191237,628	173127,727	Niet gematerialiseerd
10	191237,500	173128,160	Niet gematerialiseerd
11	191201,630	173073,058	Niet gematerialiseerd
12	191204,726	173062,536	Niet gematerialiseerd
13	191252,694	173076,647	Niet gematerialiseerd
14	191248,200	173091,920	Niet gematerialiseerd
15	191208,698	173049,023	Niet gematerialiseerd
16	191212,186	173037,108	Niet gematerialiseerd
17	191260,154	173051,219	Niet gematerialiseerd
18	191255,850	173065,920	Niet gematerialiseerd
19	191215,854	173024,589	Niet gematerialiseerd
20	191219,645	173011,669	Niet gematerialiseerd
21	191267,613	173025,780	Niet gematerialiseerd
22	191262,799	173042,183	Niet gematerialiseerd
23	191222,209	173002,932	Niet gematerialiseerd
24	191227,104	172986,251	Niet gematerialiseerd
25	191275,071	173000,361	Niet gematerialiseerd
26	191269,150	173020,540	Niet gematerialiseerd
27	191228,567	172981,279	Niet gematerialiseerd
28	191234,590	172960,830	Niet gematerialiseerd
29	191282,558	172974,941	Niet gematerialiseerd
30	191275,500	172998,900	Niet gematerialiseerd
31	191241,063	172938,854	Niet gematerialiseerd
32	191242,077	172935,410	Niet gematerialiseerd
33	191290,045	172949,520	Niet gematerialiseerd
34	191287,989	172956,502	Niet gematerialiseerd
35	191251,390	172903,777	Niet gematerialiseerd
36	191297,529	172924,099	Niet gematerialiseerd



Bij de administratie van de Opmetingen & Waarderingen werd het plan in de database van de afbakeningsplannen gecodeerd met volgend referentienummer: 24030-10157

LEGENDE	
	Gebouw
	Afsluiting
	Grens
	Perceel
	Loofboom
	Asfaltverharding
	Talud
	Grenssteen
	tv kast
	Verlichtingspaal
	Electriciteitskast
	Putje water
	Brandkraan
	Putje gas

